

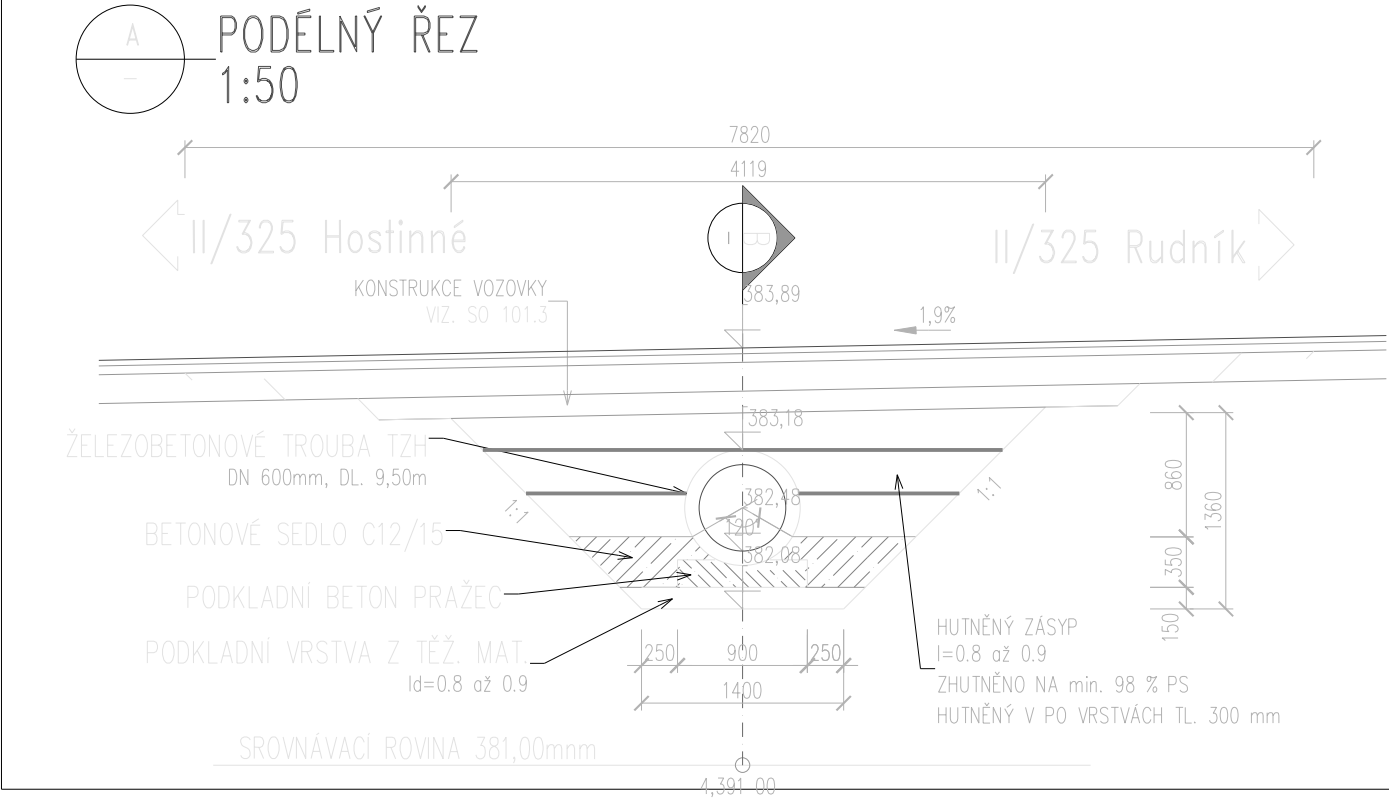
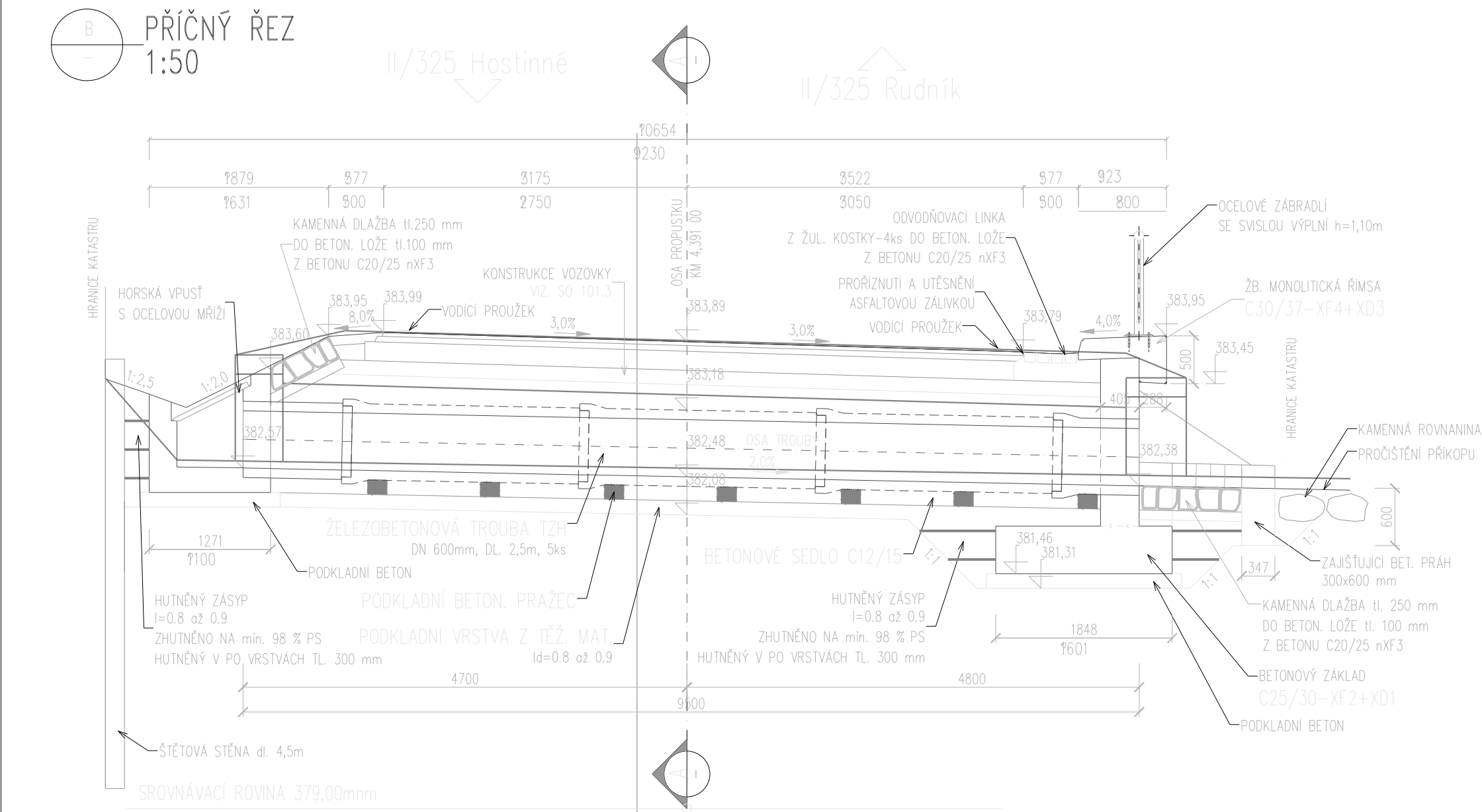
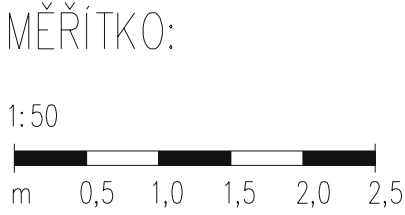
LEGENDA – STÁVAJÍCÍ STAV:
111/38
STÁVAJÍCÍ STAV
HRANICE PARCEL DLE KATASTRÁLNÍ MAPY
PARCELNÍ ČÍSLO DLE KATASTRÁLNÍ MAPY

LEGENDA INŽENÝRSKÝCH SÍTÍ:
VODOVOD
ELEKTRICKÉ VEDENÍ NN NADZEMNÍ
TELEFONICA 02 CZECH REPUBLIC, a.s.



LEGENDA – NAVRHOVANÝ STAV:
NAVRHOVANÝ STAV

POZNÁMKA:
- PŘESNOST VYTÝČENÍ A PŘÍPUSTNÉ ODCHYLKY JSOU DÁNY:
ČSN 73 04 22
ČSN 01 34 19
TKP KAPITOLA 1., PŘÍLOHA 8.9
TKP KAPITOLA 18. A SOUVISEJÍCÍ

POUŽITÉ DRUHY BETONŮ:
PODKLADNÍ + VÝPLŇOVÝ BETON C 8/10
PODKLADNÍ BETON ZÁDLAŽEB C 20/25nXF3
BETONOVÉ PRAHY C 25/30–XF4
SPÁROVÁNÍ DLAŽEB M 25–XF4
HORSKÁ VPUSŤ C 30/37–XF4+XD3



SPRÁVCE KOMUNIKACE: ÚDRŽBA SILNIC Královéhradeckého kraje a.s.
ÚDRŽBA SILNIC Královéhradeckého kraje a.s.
ÚDRŽBA SILNIC Královéhradeckého kraje a.s.
Kutnohorská 59
Hradec Králové - Pláče 500 04
uskhk@uskhk.eu

<div>OBJEDNATEL:</div> <div><div>KRÁLOVÉHRADSKÝ KRAJ</div></div> <div>Královéhradecký kraj Pivovarské náměstí 1245 500 03 Hradec Králové</div>	<div>NÁZEV AKCE:</div> <div>II/325 Hostinné – Rudník – etapa II. - km 2,867 – 4,920</div>						
	<div>ČÁST / STAVEBNÍ OBJEKT:</div> <div>S0 101.3 - KOUNIKACE km 3,560 - 4,887</div>						
	<div>PŘÍLOHA:</div> <div>PŘÍČNÝ PROPUSTEK KM 4,391 00</div>						
<div>ZHOTOVITEL:</div> <div><div>M - PROJEKCE</div></div> <div>M - PROJEKCE s.r.o. Resstlova 956 500 02 Hradec Králové www.m-projekce.cz</div>	<div>ZODP. PROJEKTANT:</div> <div>Ing. P. HÁJEK</div>				<div>PARÉ:</div>		
	<div>VYPRACOVAL:</div> <div>Ing. L. KOPEČEK</div>						
	<div>KONTROLA:</div> <div>Ing. V. BŘICHNÁČ</div>						
	<div>MĚŘITKO:</div> <div>1:50</div>	<div>Č. ZAKÁZKY:</div> <div>20-011-01</div>	<div>STUPEŇ:</div> <div>DSP+PDPS</div>	<div>DATUM:</div> <div>3/2020</div>	<div>ČÁST:</div> <div>C.3</div>	<div>PŘÍLOHA:</div> <div>2.13.</div>	